

**From:** "[REDACTED]" <[REDACTED]@odnhn.nl>  
**Date:** 20 Sep 2020 23:45:49 +0200  
**To:** "[REDACTED]" <[REDACTED]@odnhn.nl>  
**Subject:** aanvullende stukken Zaak nr. 313810, Boskerpark - ingediende aanvraag stikstof  
**Attachments:** Beantwoording vragen ODHN16092020.pdf, Aanlegfase 6 zonder saldering.pdf, AERIUS gebruik zonder saldering.pdf

Beste mensen van DIV,  
Kunnen jullie deze mail en de drie bijlagen toevoegen aan zaak 313810 in GV als aanvullende informatie?

Groet,

[REDACTED]  
Vergunningverlener Wet natuurbescherming



.....  
**Omgevingsdienst Noord-Holland Noord (OD NHN)**

T [REDACTED] | 088 102 1300

E [REDACTED]@odnhn.nl

W [www.odnhn.nl](http://www.odnhn.nl)

Aanwezig ma-di-do

.....  
**Van:** [REDACTED] [REDACTED]@rho.nl]

**Verzonden:** vrijdag 18 september 2020 20:04

**Aan:** [REDACTED] <[REDACTED]@odnhn.nl>

**CC:** [REDACTED]@gideonse-law.nl

**Onderwerp:** RE: aanvulling nodig voor Boskerpark - ingediende aanvraag stikstof

Beste [REDACTED],

Naar aanleiding van onderstaande aanvullende vragen, stuur ik bijgevoegd een memo dat ingaat op de gestelde vragen als ook en de gevraagde Aerijs-berekeningen.  
Mochten er nog verder vragen op opmerkingen zijn, dan hoor ik die graag.

Met vriendelijke groet,

[REDACTED]

adviseur ruimtelijke planvorming  
afdeling onderzoek en ontwerp

T: [REDACTED]  
E: [REDACTED]@rho.nl  
W: [www.rho.nl](http://www.rho.nl)

Weena 505 3013 AL Rotterdam (Delftse Poort)  
Verdieping 35 en 36 - Hoofdingang - Verd. 36  
Postbus 150 3000 AD ROTTERDAM



\* aanmelden voor onze nieuwsbrief? - klik dan [hier](#)

**Van:** [REDACTED] [REDACTED] [REDACTED]@odnhn.nl]

**Verzonden:** donderdag 25 juni 2020 15:25

**Aan:** [REDACTED] <[REDACTED]@rho.nl>

**Onderwerp:** aanvulling nodig voor Boskerpark - ingediende aanvraag stikstof

Beste [REDACTED] [REDACTED] [REDACTED],

Zoals telefonisch gemeld zijn wij in afwachting van landelijke regels voor het omgaan met intern salderen met bemeste percelen. Het lijkt erop dat dit binnenkort wordt toegestaan, maar het is op dit moment nog niet duidelijk wanneer dat ingaat en welke voorwaarden daaraan gesteld worden. Ik heb een aantal punten opgesteld, waarop de aanvraag aangevuld moet worden, zie lijstje hieronder. Het kan zijn dat er later nog extra vragen komen als de regels voor intern salderen met bemeste percelen duidelijk zijn.

1. Voor de vorm van agrarisch gebruik van de percelen waarmee gesaldeerd wordt, wordt verwezen naar de website [www.boerenbunder.nl](http://www.boerenbunder.nl). Dit is voor ons bijna niet te controleren. Kunt u voor elk perceel een kopie maken voor het jaar waarin het perceel als eerste in agrarisch gebruik was? De afschriften hiervan dient u ons te doen toekomen.
2. U dient aan te tonen dat de percelen waarmee gesaldeerd wordt in 2004 de bestemming agrarisch gebruik hadden.
3. U dient aan te tonen dat de hiervoor genoemde percelen door de aanleg van het recreatiepark een andere bestemming krijgen, waardoor agrarisch gebruik niet langer mogelijk is/wordt.
4. Er dienen losse AERIUS-berekeningen (dus zonder saldering met referentiesituatie) te worden aangeleverd voor de gebruiksfase en voor de aanlegfase (alleen voor het jaar met de hoogste emissie en depositie). Dit om de vergunningplicht voor de WnbG te kunnen vaststellen.

Als u naar aanleiding van het voorgaande nog vragen heeft, dan kunt u mij bellen of mailen.

Met vriendelijke groet,

[REDACTED]

Vergunningverlener Wet natuurbescherming



.....  
**Omgevingsdienst Noord-Holland Noord (OD NHN)**

T [redacted] | 088 102 1300

E [redacted]@odnhn.nl

W [www.odnhn.nl](http://www.odnhn.nl)

Aanwezig ma-di-do  
.....

**Van:** [redacted] [redacted]@rho.nl]

**Verzonden:** dinsdag 16 juni 2020 10:48

**Aan:** [redacted] [redacted] <[redacted]@odnhn.nl>

**Onderwerp:** RE: Boskerpark - ingediende aanvraag stikstof

Beste [redacted],

Onderstaand ontving ik een ontvangstbevestiging van de ingediende vergunningaanvraag.  
Van de intrekking van de oude aanvraag ontvingen wij een officiële brief van de omgevingsdienst.  
Naar aanleiding daarvan: volgt van de nieuwe aanvraag ook nog een officiële ontvangstbevestiging per brief of volstaat onderstaande email?  
Ik hoor graag van je, alvast dank.

Met vriendelijke groet,

[redacted]

adviseur ruimtelijke planvorming  
afdeling onderzoek en ontwerp

T: [redacted]

E: [redacted]@rho.nl

W: [www.rho.nl](http://www.rho.nl)

Weena 505 3013 AL Rotterdam (Delftse Poort)  
Verdieping 35 en 36 - Hoofdingang - Verd. 36





\* aanmelden voor onze nieuwsbrief? - klik dan [hier](#)

**Van:** [redacted] [redacted]@odnhn.nl]

**Verzonden:** woensdag 27 mei 2020 12:07

**Aan:** [redacted] <[redacted]@rho.nl>

**Onderwerp:** RE: Boskerpark - ingediende aanvraag stikstof

Beste [redacted],

Wij hebben uw nieuwe vergunningaanvraag WnbG voor het Boskerpark in goede orde ontvangen op 26 mei 2020. Uw aanvraag heeft als zaaknummer: OD.313810.

Ondertussen staat de oude vergunningaanvraag WnbG voor het Boskerpark nog steeds in ons systeem onder zaaknummer 291564. Wij vragen u om deze oude vergunningaanvraag WnbG in te trekken.

U kunt dit doen door ons te verzoeken om intrekking d.m.v. een mail of brief, die aan mij gericht kan worden.

Met vriendelijke groet,

[redacted]

Vergunningverlener Wet natuurbescherming



.....  
**Omgevingsdienst Noord-Holland Noord (OD NHN)**

T [redacted] | 088 102 1300

E [redacted]@odnhn.nl

W [www.odnhn.nl](http://www.odnhn.nl)

Aanwezig ma-di-do  
.....

**Van:** [redacted] [redacted]@rho.nl]

**Verzonden:** dinsdag 26 mei 2020 22:38

**Aan:** [redacted] <[redacted]@odnhn.nl>

**Onderwerp:** Boskerpark - ingediende aanvraag stikstof

Beste [redacted],

Graag laat ik je weten dat via de website van de omgevingsdienst de aanvraag voor een Wnb-vergunning stikstofdepositie voor Boskerpolder is ingediend. Ik neem aan dat deze ter behandeling bij jou terecht komt. Mocht ik iets voor je kunnen doen, dan hoor ik dat graag.

Ter informatie: de aanvraag is gisteren ingediend, maar vandaag ingetrokken en opnieuw ingediend ivm de tenaamstelling van de aanvraag op de juiste BV van Droomparken.

Met vriendelijke groet,



adviseur ruimtelijke planvorming  
afdeling onderzoek en ontwerp

T: [redacted]  
E: [redacted]@rho.nl  
W: [www.rho.nl](http://www.rho.nl)

Central Post  
Delftseplein 27b 3013 AA Rotterdam



\* aanmelden voor onze nieuwsbrief? - klik dan [hier](#)

Van: [redacted]@odnhn.nl [redacted]@odnhn.nl  
Verzonden: maandag 25 mei 2020 17:41  
Aan: [redacted] <[redacted]@rho.nl>  
Onderwerp: Afschrift aanvraag

## Aanvraagformulier Gebiedsbescherming

Let op! Voor de aanvraag van een besluit in het kader van soortenbescherming ruimtelijke ingrepen en gebieden, niet zijnde stikstof, bent u verplicht tot het betalen van leges aan de provincie Noord-Holland.

Voor meer informatie zie onze website.

### Contactgegevens indiener van de aanvraag

Voer hier de gegevens in van degene die de aanvraag bij ons indient. Dit kan een adviesbureau zijn of een ander gemachtigd persoon.

**Naam adviesbureau/organisatie/bedrijf**

Rho Adviseurs

**Straatnaam**

Delftseplein

**Huisnummer**

27

**Huisnummer toevoeging**

b

**Postcode**

3013AA

**Woonplaats**

Rotterdam

**Naam contactpersoon**

[REDACTED]

**E-mailadres**

[REDACTED]@rho.nl

**Contactgegevens initiatiefnemer**

Voer hier de gegevens in van de persoon waarvoor u de aanvraag doet (als u dat zelf bent, uw eigen gegevens).

**Naam organisatie/bedrijf**

Droompark Bad Noordzee B.V.

**Telefoonnummer**

[REDACTED]

**Straatnaam**

Lage Bergweg

**Huisnummer**

10

**Postcode**

7361 GT

**Woonplaats**

Beekbergen

**Naam contactpersoon**



de oprichting van een nieuw bedrijf of van een andersoortige activiteit

---

**Beschrijf hieronder de hoogste feitelijke situatie in de periode 2012-2014 en de milieuvergunde situatie op 1 januari 2015.**

Zie bijlage Verstoringstoets Boskerpark.

---

**Bewijsstukken met betrekking tot het vaststellen van de bestaande/feitelijke situatie**

Berekening met AERIUS Calculator  
Bewijsstukken feitelijke situatie (zie ook de toelichting)

---

**Over de bijlage(n):**



Mochten de bestanden gezamenlijk te groot (>9 MB) zijn, dient u ze te uploaden via [deze link van WeTransfer](#).

Bestanden worden anders NIET verstuurd.

Let op! Voer uw eigen e-mailadres in en stuur ons de link, die u krijgt opgestuurd.

---

**Voer hier uw WeTransfer-link in:**

<https://we.tl/t-d6TReBWW4K>

---

**Overige opmerkingen ten aanzien van de aanvraag**

Wij zullen de machtiging nasturen.

---

Het formulier voor ondertekening vindt u [via deze link](#).

Let op! Zonder ondertekeningsformulier wordt uw aanvraag als conceptaanvraag behandeld.

Print het formulier, vul deze in, onderteken, scan en voeg deze hieronder toe als bijlage.

---

**Bijlage**

Ondertekening.pdf - Ondertekeningsformulier ingevuld

---

Dit is een automatisch verstuurd e-mail.

=====  
=====

Disclaimer OD NHN:

Deze informatie is uitsluitend bestemd voor de geadresseerde(n) en mag niet worden gedeeld zonder toestemming van de zender.

Als dit bericht verkeerd verzonden is, wilt u dan de zender daarover informeren?

Doorsturen, openbaar maken, vermenigvuldigen of anderszins verstrekking van deze informatie aan derden is alleen met toestemming van de zender toegestaan.

=====

---

## MEMO

Van : ██████████  
Project : Boskerpark  
Opdrachtgever : Droomparken

Datum : 16-09-2020  
Aan : ██████████ ODNHN  
CC :  
Bijlagen : Exportdata boerenbunder.nl, AERIUS berekeningen  
Betreft : Beantwoording aanvullende vragen Boskerpark aanvraag Stikstof

---



In onderstaande memo is ingegaan op de vragen gesteld vanuit de ODNHN op 25 juni 2020 omtrent de aanvraag stikstof voor de ontwikkeling van Boskerpark. In de betreffende email zijn de volgende vragen vanuit het ODNHN gesteld;

1. Voor de vorm van agrarisch gebruik van de percelen waarmee gesaldeerd wordt, wordt verwezen naar de website [www.boerenbunder.nl](http://www.boerenbunder.nl). Dit is voor ons bijna niet te controleren. Kunt u voor elk perceel een kopie maken voor het jaar waarin het perceel als eerste in agrarisch gebruik was? De afschriften hiervan dient u ons te doen toekomen.
2. U dient aan te tonen dat de percelen waarmee gesaldeerd wordt in 2004 de bestemming agrarisch gebruik hadden.
3. U dient aan te tonen dat de hiervoor genoemde percelen door de aanleg van het recreatiepark een andere bestemming krijgen, waardoor agrarisch gebruik niet langer mogelijk is/wordt.
4. Er dienen losse AERIUS-berekeningen (dus zonder saldering met referentiesituatie) te worden aangeleverd voor de gebruiksfase en voor de aanlegfase (alleen voor het jaar met de hoogste emissie en depositie). Dit om de vergunningplicht voor de WnbG te kunnen vaststellen.

De betreffende vragen zullen hieronder puntsgewijs worden beantwoord.

1. Op de website boerenbunder worden de gegevens van gewasteelt weergegeven in de periode 2005-2008 op basis van de gegevens van het ministerie van LNV. De informatie over gewasteelt gaat derhalve terug tot aan 2005. Op basis van het vigerende bestemmingsplan blijkt dat er al sprake is van agrarisch gebruik ver voordat dergelijke gegevens werden bijgehouden in opdracht van het ministerie van LNV. De exports van de betreffende percelen zijn in bijlage 1 toegevoegd aan deze memo.

2. De herontwikkeling van Boskerpolder wordt mogelijk gemaakt in het bestemmingsplan Boskerpolder. Dit bestemmingsplan is op 17 december 2013 vastgesteld en omvat alleen het plangebied waarbinnen de met elkaar samenhangende ontwikkeling van het vakantiepark, natuurontwikkeling en 14 burgerwoningen mogelijk worden gemaakt op percelen die momenteel agrarisch in gebruik zijn. In de toelichting van het vigerende bestemmingsplan is het volgende opgenomen

### Planologisch kader

*[Bestemmingsplan "Landelijk Gebied 1989" en Landelijk Gebied 1989 eerste herziening]*

De bestemming van de gronden in het plangebied is vastgelegd in:

- Bestemmingsplan Landelijk Gebied 1989, vastgesteld door de gemeenteraad van Callantsoog op 19 december 1989. Goedgekeurd door Gedeputeerde Staten op 24 juli 1990 en goedgekeurd door de Kroon 28 oktober 1992;
- Bestemmingsplan Landelijk Gebied 1989 eerste herziening, vastgesteld door de gemeenteraad van Zijpe op 1 juni 1999. Goedgekeurd door Gedeputeerde Staten op 7 december 1999.

#### *Bestemming*

Vrijwel het gehele gebied is bestemd als "Agrarische productiegebieden a en b" ten behoeve van bestaande agrarische bedrijvigheid, inclusief bollenteelt. De bestaande boerderij aan de Voorweg is een agrarisch bebouwingsvak toebedeeld. Bij de eerste herziening is er in de directe omgeving van dit bebouwingsvak kleinschalig kamperen mogelijk gemaakt. De twee 'waaibosjes' in het gebied zijn bestemd als "landschappelijk waardevolle houtopstanden", de bestemming "wegen, tevens gebied van cultuurhistorische waarden" is toegekend aan de wegen door het plangebied, te weten het Wegje van Callas, het Boskerwegje en het Ooghmeerwegje. Aan beide bestemmingen met specifieke waarden is een omgevingsvergunningenvereiste gekoppeld. Ook de juist buiten het plangebied gelegen Rechtendijk en Nollen van Abbestede zijn beschermd. Verder hebben de bewoonde percelen aan de Voorweg de bestemming "Woningen met tuinen en erven" en twee daar achtergelegen grotere percelen tussen de waaibosjes en Voorweg de bestemming "Volkstuinen".

3. De herontwikkeling van Boskerpolder wordt mogelijk gemaakt in het bestemmingsplan Boskerpolder. Dit bestemmingsplan is op 17 december 2013 vastgesteld en omvat alleen het plangebied waarbinnen de met elkaar samenhangende ontwikkeling van het vakantiepark, natuurontwikkeling en 14 burgerwoningen mogelijk worden gemaakt op percelen die momenteel agrarisch in gebruik zijn. Binnen het plangebied wordt de bestemming van de aanwezige burgerwoningen behouden. Daarnaast maakt de bestemming Wonen maximaal 14 nieuwe burgerwoningen mogelijk. De twee 'waaibosjes' zijn bestemd als Natuur, evenals circa 17 ha van de agrarische percelen die langs de Abbestede aan de zuidoostzijde van het plangebied. Verder is een retentievijver bestemd van circa 6 ha. Deze is reeds gerealiseerd. De overige gronden zijn allen bestemd als Recreatie. Hier is een vakantiepark met maximaal 322 recreatiewoningen toegestaan. Uit het bovenstaande blijkt dat de agrarische bestemming geheel is wegbestemd.

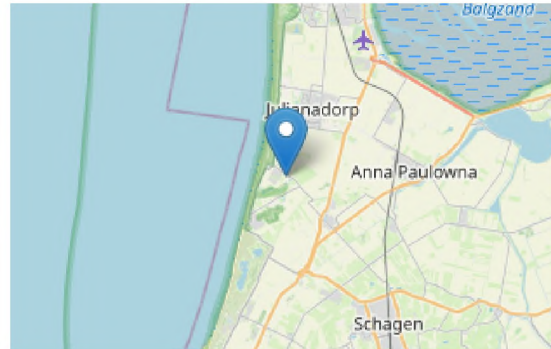
4. In de reeds aangeleverde verschilberekening is zowel de referentiesituatie als de beoogde situatie en aanlegfase weergegeven. Bij het inlezen van deze documenten zijn de stikstofemissies en deposities van de referentiesituatie, beoogde situatie en aanlegfase inzichtelijke. Ter verduidelijking zijn er tevens losse berekeningen toegevoegd aan deze memo. Hierbij is de gebruiksfase en de laatste fase van de aanleg (hoogste bijdrage vanwege combinatie aanleg en gebruik) bijgeleverd. Deze berekeningen zijn als losse bijlage toegevoegd. Zodat de berekeningen zijn in te lezen in AERIUS Calculator

**Bijlage 1 Overzicht gegevens boer en bunder**



PERCEEL GR-BRP20-114437212



Gewas Aardappelen, poot NAK  
 Gewasgroep Aardappel  
 GPS coördinaten 52.85784, 4.72242  
 XY coördinaten 110224, 541391  
 Oppervlakte 3.1635 ha  
 Provincie Noord-Holland  
 Gemeente Schagen  
 Waterschap Hollands Noorderkwartier  
 Watertrap IIb = H 25-40 L 50-80  
 Irrigatie beperking Beregeningsverbod  
 oppervlaktewater  
 aardappels/tomaten ivm  
 bruinrot



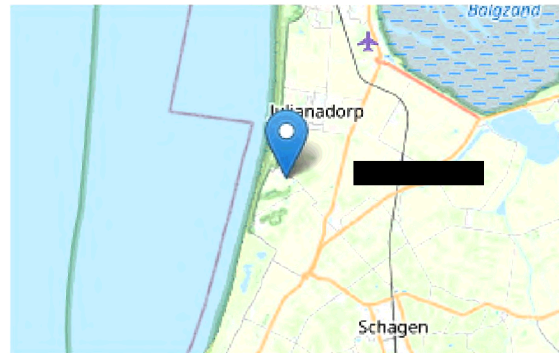
				
2011	2012	2013	2014	2015
Aardappelen	Luzerne	Luzerne	Aardappelen	Uien
				
2016	2017	2018	2019	2020
Waspeen	Aardappelen	Tarwe	Mais	Aardappelen

					
2005	2006	2007	2008	2009	2010
Aardappelen	Luzerne	Luzerne	Aardappelen	Luzerne	Luzerne



PERCEEL GR-BRP20-114576686

Gewas	Grasland, blijvend
Gewasgroep	Grasland
GPS coördinaten	52.85749, 4.72026
XY coördinaten	110079, 541353
Oppervlakte	1.0298 ha
Provincie	Noord-Holland
Gemeente	Schagen
Waterschap	Hollands Noorderkwartier
Watertrap	III = H <40 L 80-120
Grasland	Blijvend grasland
Irrigatie beperking	Beregeningsverbod oppervlaktewater aardappels/tomaten ivm bruinrot



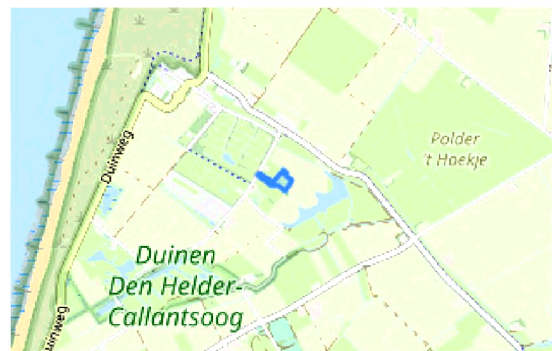
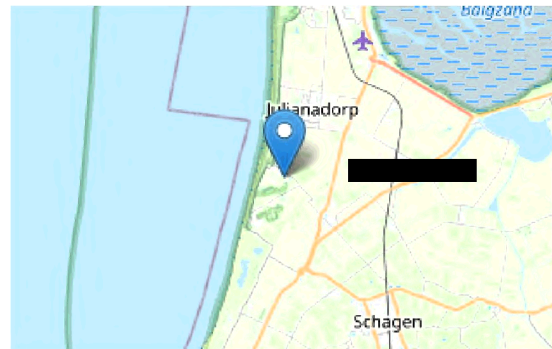
2008	2012	2013	2014	2015
Grasland	Grasland	Grasland	Grasland	Grasland
2016	2017	2018	2019	2020
Grasland	Grasland	Grasland	Grasland	Grasland

2006	2007	2008
Aardappelen	Grasland	Grasland

PERCEEL GR-BRP20-114338921



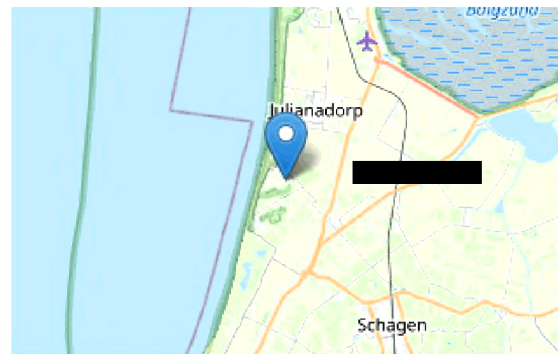
Gewas: Grasland, tijdelijk  
 Gewasgroep: Grasland  
 GPS coördinaten: 52.85701, 4.72110  
 XY coördinaten: 110135, 541299  
 Oppervlakte: 1.1090 ha  
 Provincie: Noord-Holland  
 Gemeente: Schagen  
 Waterschap: Hollands Noorderkwartier  
 Watertrap: III = H <40 L 80-120  
 Irrigatie beperking: Beregeningsverbod oppervlaktewater aardappels/tomaten ivm bruinrot










PERCEEL GR-BRP20-114525563



Gewas: Japanse haver  
 Gewasgroep: Graan  
 GPS coördinaten: 52.85616, 4.72040  
 XY coördinaten: 110087, 541205  
 Oppervlakte: 0.8735 ha  
 Provincie: Noord-Holland  
 Gemeente: Schagen  
 Waterschap: Hollands Noorderkwartier  
 Watertrap: III = H <40 L 80-120  
 Irrigatie beperking: Beregeningsverbod oppervlaktewater aardappels/tomaten ivm bruinrot



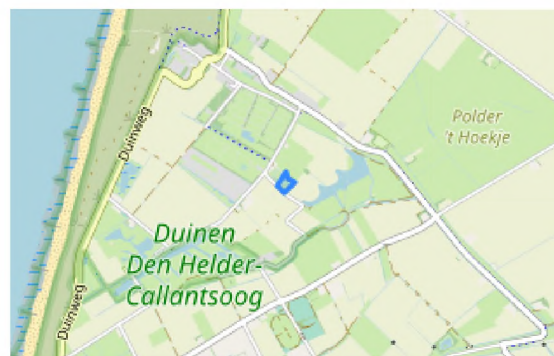
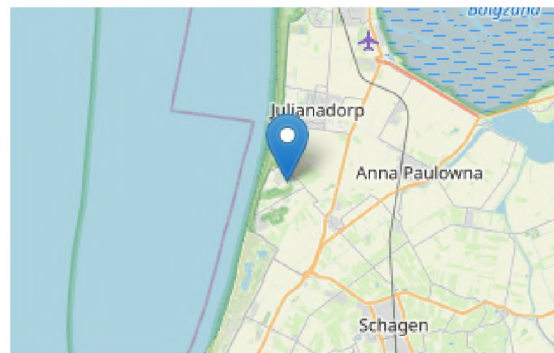
- |                                                                                    |                                                                                    |                                                                                    |                                                                                    |                                                                                    |
|------------------------------------------------------------------------------------|------------------------------------------------------------------------------------|------------------------------------------------------------------------------------|------------------------------------------------------------------------------------|------------------------------------------------------------------------------------|
|   |   |   |   |   |
| 2010<br>Aardappelen                                                                | 2011<br>Tarwe                                                                      | 2013<br>Aardappelen                                                                | 2014<br>Maïs                                                                       | 2015<br>Tarwe                                                                      |
|  |  |  |  |  |
| 2016<br>Tarwe                                                                      | 2017<br>Aardappelen                                                                | 2018<br>Tarwe                                                                      | 2019<br>Grasland                                                                   | 2020<br>Japanse                                                                    |

- |                                                                                     |                                                                                      |                                                                                       |                                                                                       |                                                                                       |
|-------------------------------------------------------------------------------------|--------------------------------------------------------------------------------------|---------------------------------------------------------------------------------------|---------------------------------------------------------------------------------------|---------------------------------------------------------------------------------------|
|  |  |  |  |  |
| 2005<br>Braak                                                                       | 2006<br>Braak                                                                        | 2007<br>Aardappel                                                                     | 2008<br>Tarwe                                                                         | 2009<br>Tarwe                                                                         |

PERCEEL GR-BRP20-114724458



Gewas: Japanse haver  
 Gewasgroep: Graan  
 GPS coördinaten: 52.85544, 4.71933  
 XY coördinaten: 110014, 541125  
 Oppervlakte: 0.7015 ha  
 Provincie: Noord-Holland  
 Gemeente: Schagen  
 Waterschap: Hollands Noorderkwartier  
 Watertrap: III = H <40 L 80-120  
 Irrigatie beperking: Beregeningsverbod oppervlaktewater aardappels/tomaten ivm bruinrot



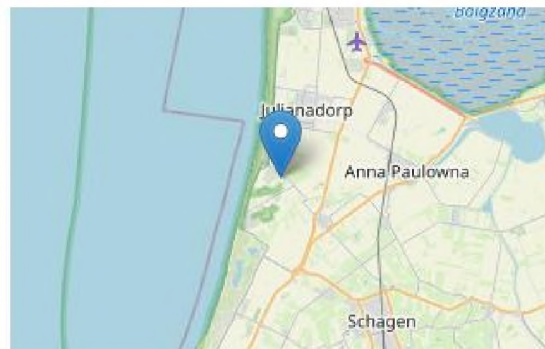
2010 Aardappelen	2011 Tarwe	2013 Aardappelen	2014 Maïs	2015 Tarwe
2016 Tarwe	2017 Aardappelen	2018 Tarwe	2019 Tarwe	2020 Japanse

2005 Braak	2006 Braak	2007 Aardappel	2008 Tarwe	2009 Tarwe

PERCEEL GR-BRP20-114682159



Gewas Maïs, snij-  
 Gewasgroep Maïs  
 GPS coördinaten 52.85646, 4.72334  
 XY coördinaten 110285, 541237  
 Oppervlakte 4.9637 ha  
 Provincie Noord-Holland  
 Gemeente Schagen  
 Waterschap Hollands Noorderkwartier  
 Watertrap III = H <40 L 80-120  
 Irrigatie beperking Beregeningsverbod  
 oppervlaktewater  
 aardappels/tomaten ivm  
 bruinrot




				
2011 Maïs	2012 Maïs	2013 Aardappelen	2014 Maïs	2015 Tarwe
				
2016 Aardappelen	2017 Tarwe	2018 Tarwe	2019 Aardappelen	2020 Maïs

					
2005 Luzerne	2006 Luzerne	2007 Aardappelen	2008 Luzerne	2009 Luzerne	2010 Aardappelen

PERCEEL GR-BRP20-114632724



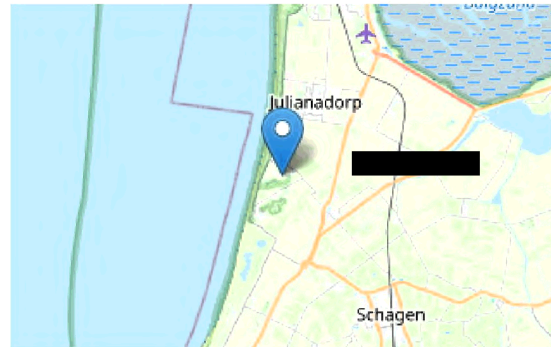
Gewas Maïs, snij-  
 Gewasgroep Maïs  
 GPS coördinaten 52.85524, 4.72179  
 XY coördinaten 110179, 541101  
 Oppervlakte 2.8059 ha  
 Provincie Noord-Holland  
 Gemeente Schagen  
 Waterschap Hollands Noorderkwartier  
 Watertrap III = H <40 L 80-120  
 Irrigatie beperking Beregeningsverbod  
 oppervlaktewater  
 aardappels/tomaten ivm  
 bruinrot











PERCEEL GR-BRP20-114820610

Gewas	Aardappelen, poot NAK	
Gewasgroep	Aardappel	
GPS coördinaten	52.85447, 4.71771	
XY coördinaten	109904, 541019	
Oppervlakte	6.2991 ha	
Provincie	Noord-Holland	
Gemeente	Schagen	
Waterschap	Hollands Noorderkwartier	
Watertrap	III = H <40 L 80-120	
Irrigatie beperking	Beregeningsverbod oppervlaktewater aardappels/tomaten ivm bruinrot	



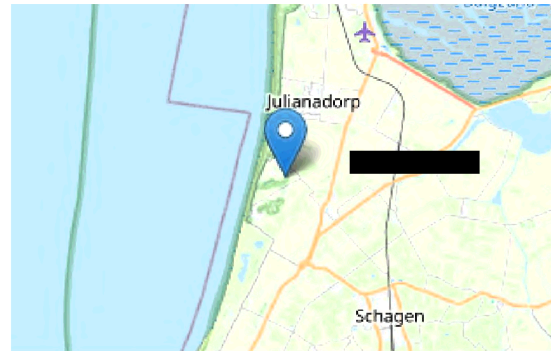
				
2011	2012	2013	2014	2015
Aardappelen	Luzerne	Luzerne	Aardappelen	Winterpeen
				
2016	2017	2018	2019	2020
Tarwe	Aardappelen	Tarwe	Tarwe	Aardappelen



				
2006	2007	2008	2009	2010
Luzerne	Luzerne	Aardappelen	Luzerne	Luzerne

PERCEEL GR-BRP20-114820608



Gewas Koolzaad, zomer (incl. boterzaad)  
 Gewasgroep Koolzaad  
 GPS coördinaten 52.85326, 4.72141  
 XY coördinaten 110151, 540881  
 Oppervlakte 2.4718 ha  
 Provincie Noord-Holland  
 Gemeente Schagen  
 Waterschap Hollands Noorderkwartier  
 Watertrap III = H <40 L 80-120  
 Irrigatie beperking Beregeningsverbod oppervlaktewater aardappels/tomaten ivm bruinrot




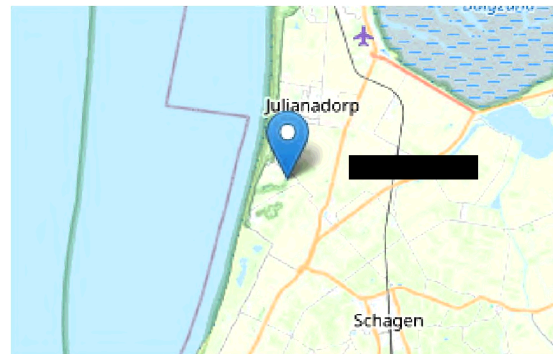
- |                                                                                     |                                                                                     |                                                                                     |                                                                                     |                                                                                     |
|-------------------------------------------------------------------------------------|-------------------------------------------------------------------------------------|-------------------------------------------------------------------------------------|-------------------------------------------------------------------------------------|-------------------------------------------------------------------------------------|
|    |    |    |    |    |
| 2010<br>Aardappel                                                                   | 2011<br>Luzerne                                                                     | 2012<br>Luzerne                                                                     | 2014<br>Uien                                                                        | 2015<br>Tarwe                                                                       |
|  |  |  |  |  |
| 2016<br>Aardappelen                                                                 | 2017<br>Tarwe                                                                       | 2018<br>Tarwe                                                                       | 2019<br>Aardappelen                                                                 | 2020<br>Koolzaad                                                                    |

- |                                                                                     |                                                                                     |                                                                                       |                                                                                       |                                                                                       |
|-------------------------------------------------------------------------------------|-------------------------------------------------------------------------------------|---------------------------------------------------------------------------------------|---------------------------------------------------------------------------------------|---------------------------------------------------------------------------------------|
|  |  |  |  |  |
| 2005<br>Grasland                                                                    | 2006<br>Luzerne                                                                     | 2007<br>Aardappelen                                                                   | 2008<br>Luzerne                                                                       | 2009<br>Luzern                                                                        |

PERCEEL GR-BRP20-114340917



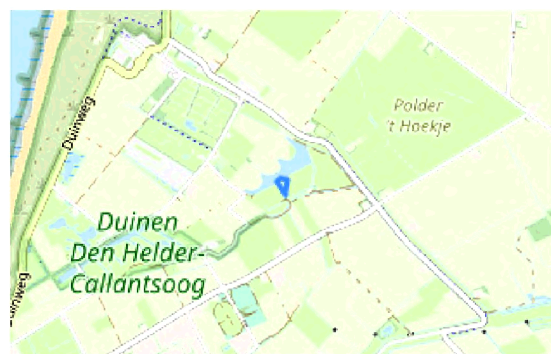
Gewas: Grasland, blijvend  
 Gewasgroep: Grasland  
 GPS coördinaten: 52.85425, 4.72411  
 XY coördinaten: 110334, 540990  
 Oppervlakte: 2.0037 ha  
 Provincie: Noord-Holland  
 Gemeente: Schagen  
 Waterschap: Hollands Noorderkwartier  
 Watertrap: III = H <40 L 80-120  
 Grasland: Blijvend grasland  
 Irrigatie beperking: Beregeningsverbod oppervlaktewater aardappels/tomaten ivm bruinrot













PERCEEL GR-BRP20-114245170



Gewas Grasland, blijvend  
 Gewasgroep Grasland  
 GPS coördinaten 52.85478, 4.72497  
 XY coördinaten 110393, 541049  
 Oppervlakte 0.4023 ha  
 Provincie Noord-Holland  
 Gemeente Schagen  
 Waterschap Hollands Noorderkwartier  
 Watertrap III = H <40 L 80-120  
 Grasland Blijvend grasland  
 Irrigatie beperking Beregeningsverbod oppervlaktewater aardappels/tomaten ivm bruinrot



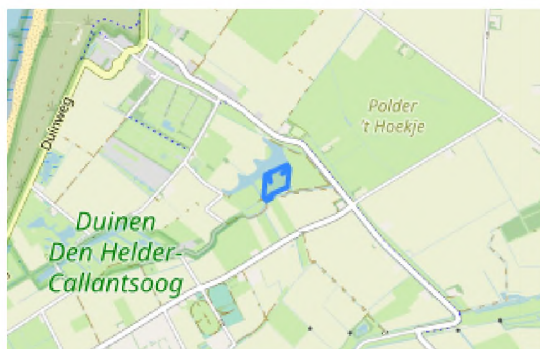
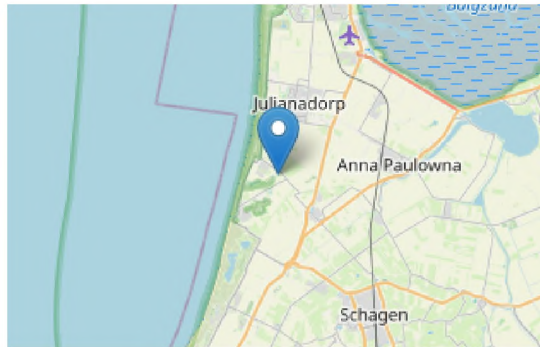
				
2011 Aardappelen	2012 Tarwe	2013 Tarwe	2014 Aardappelen	2015 Grasland
				
2016 Grasland	2017 Grasland	2018 Grasland	2019 Grasland	2020 Grasland

				
2006 Tarwe	2007 Tarwe	2008 Aardappelen	2009 Tarwe	2010 Tarwe



PERCEEL GR-BRP20-114338922

Gewas Grasland, blijvend  
 Gewasgroep Grasland  
 GPS coördinaten 52.85499, 4.72667  
 XY coördinaten 110508, 541071  
 Oppervlakte 2.5410 ha  
 Provincie Noord-Holland  
 Gemeente Schagen  
 Waterschap Hollands Noorderkwartier  
 Watertrap II = H <40 L 50-80  
 Grasland Blijvend grasland  
 Irrigatie beperking Beregeningsverbod oppervlaktewater aardappels/tomaten ivm bruinrot




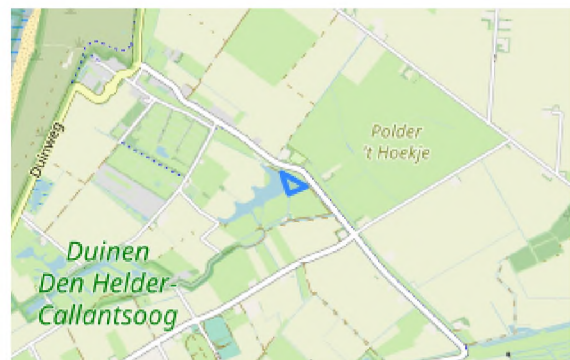
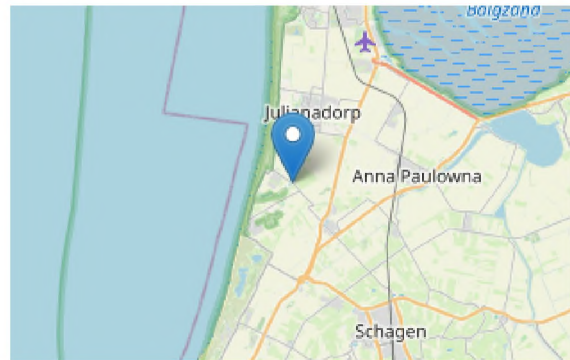
2011 Grasland	2012 Grasland	2013 Aardappelen	2014 Tarwe	2015 Grasland
2016 Grasland	2017 Grasland	2018 Grasland	2019 Grasland	2020 Grasland

2006 Tarwe	2007 Aardappelen	2008 Tarwe	2009 Gerst	2010 Aardappelen

PERCEEL GR-BRP20-114960226



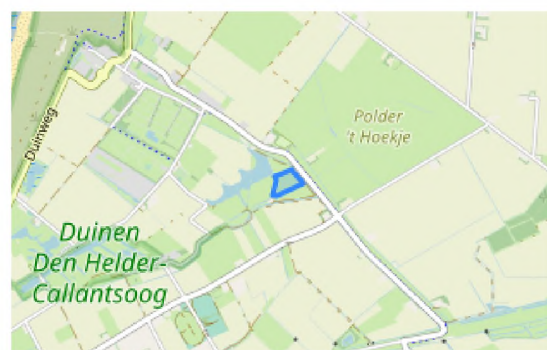
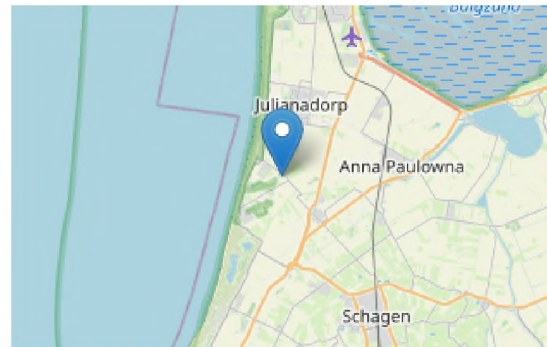
Gewas	Grasland, blijvend
Gewasgroep	Grasland
GPS coördinaten	52.85630, 4.72815
XY coördinaten	110609, 541216
Oppervlakte	0.9472 ha
Provincie	Noord-Holland
Gemeente	Schagen
Waterschap	Hollands Noorderkwartier
Watertrap	II = H <40 L 50-80
Grasland	Blijvend grasland
Irrigatie beperking	Beregeningsverbod oppervlaktewater aardappels/tomaten ivm bruinrot



PERCEEL GR-BRP20-114864097



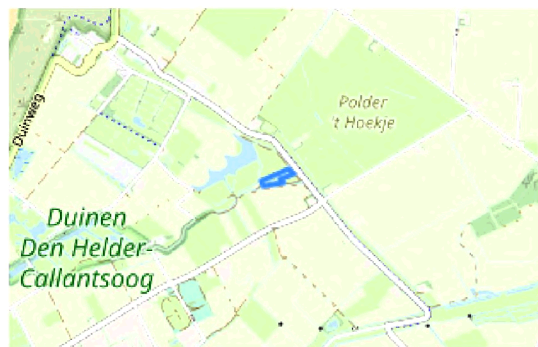

Gewas	Grasland, blijvend
Gewasgroep	Grasland
GPS coördinaten	52.85541, 4.72860
XY coördinaten	110638, 541116
Oppervlakte	2.0077 ha
Provincie	Noord-Holland
Gemeente	Schagen
Waterschap	Hollands Noorderkwartier
Watertrap	II = H <40 L 50-80
Grasland	Blijvend grasland
Irrigatie beperking	Beregeningsverbod oppervlaktewater aardappels/tomaten ivm bruinrot



PERCEEL GR-BRP20-114481328



Gewas Grasland, blijvend  
 Gewasgroep Grasland  
 GPS coördinaten 52.85481, 4.72974  
 XY coördinaten 110714, 541049  
 Oppervlakte 0.9406 ha  
 Provincie Noord-Holland  
 Gemeente Schagen  
 Waterschap Hollands Noorderkwartier  
 Watertrap II = H <40 L 50-80  
 Grasland Blijvend grasland  
 Irrigatie beperking Beregeningsverbod  
 oppervlaktewater  
 aardappels/tomaten ivm  
 bruinrot



2011  
 Grasland



2012  
 Grasland



2013  
 Grasland



2014  
 Grasland



2015  
 Grasland



2016  
 Grasland



2017  
 Grasland



2018  
 Grasland



2019  
 Grasland



2020  
 Grasland



2006  
 Grasland



2007  
 Grasland



2008  
 Grasland



2009  
 Grasland



2010  
 Grasland