

Omgevingsdienst Noord-Holland Noord  
T.a.v. [REDACTED]  
Postbus 2095  
1620 EB [REDACTED]

Rotterdam, 19 mei 2021

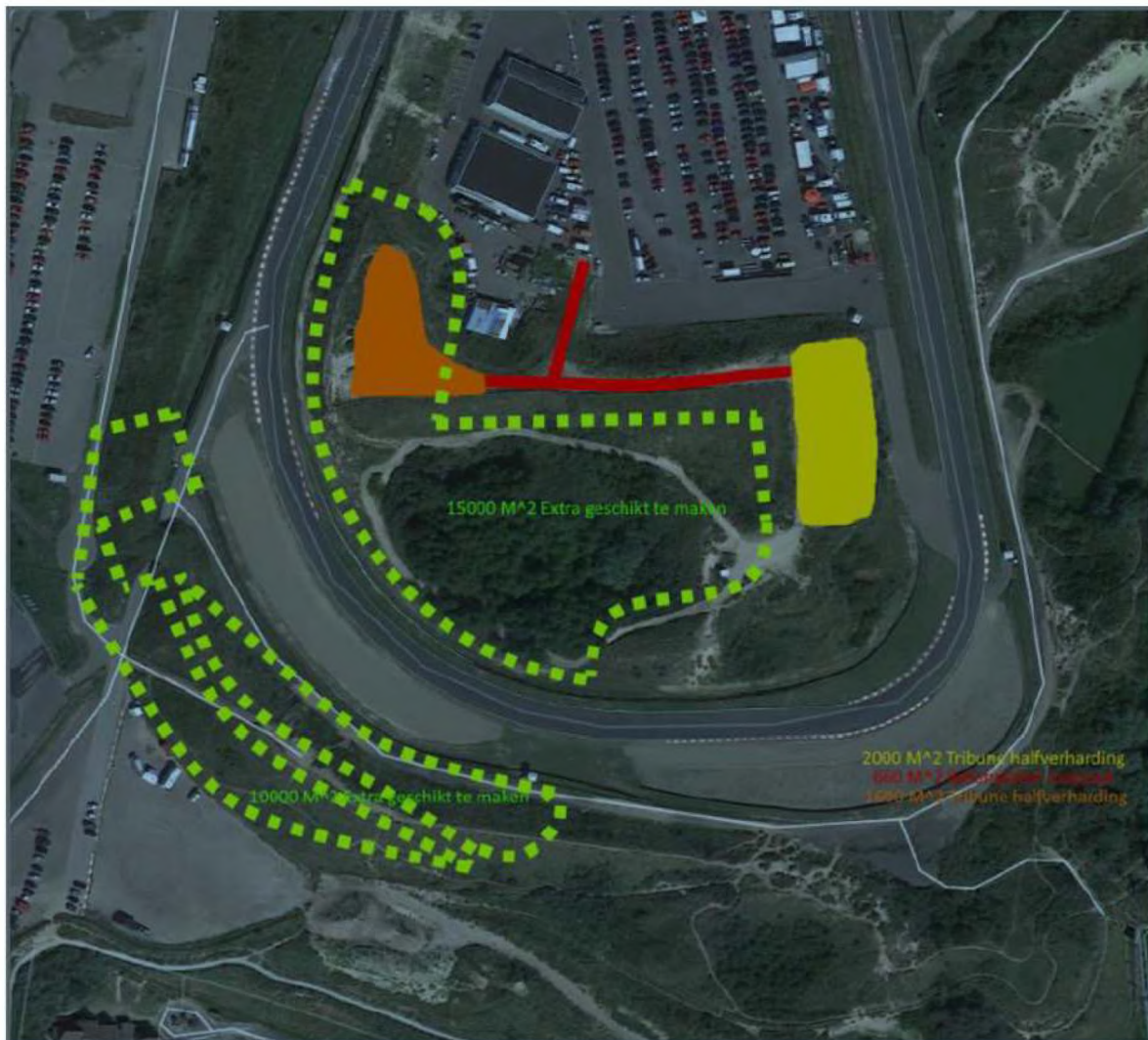
**Betreeft:** Aanvraag wijziging ontheffing (Definitief)  
**Zaaknummer:** OD.315938, verzonden op 14 januari 2021  
**Locatie:** Burgemeester van Alphenstraat 108, Zandvoort  
**Project:** 10261.007

Geachte [REDACTED],

Hierbij doen wij een aanvraag tot wijziging van de ontheffing op grond van artikel 3.8 van de Wet natuurbescherming (Wnb), verleend door Omgevingsdienst Noord-Holland Noord op 14 januari 2021 en met zaaknummer OD.315938 (hierna te noemen: de ontheffing), betreffende de aanwezigheid van tijdelijke halfverharding ten behoeve van tijdelijke tribunes voor het jaarlijkse Dutch Grand Prix op het circuitpark Zandvoort. De aangevraagde wijzigingen betreffen enkel wijzigingen voor het in te richten reservaatgebied. De wijziging wordt voorgesteld op basis van voortschrijdend inzicht betreffende de geschiktheid van de huidig aangewezen reservaat locatie (15.000 m<sup>2</sup>). In dit document wordt een alternatieve locatie in de nabijheid van de huidige locatie voorgesteld.

In de ontheffingsaanvraag en in de verkregen ontheffing wordt gesproken van 25.000 m<sup>2</sup> optimaal in te richten gebiedsdelen, bestaande uit 15.000 m<sup>2</sup> "extra geschikt te maken" binnen de Arie Luyendijkbocht en 10.000 m<sup>2</sup> "extra geschikt te maken" buiten de Arie Luyendijkbocht (zie figuur 1). Het gebied binnen de Arie Luyendijkbocht is als **reservaatgebied** aangemerkt vanwege de aanwezige poel die het gebied voor beide doelsoorten (zandhagedis en rugstreeppad) geschikt en daarmee te optimaliseren maakt.

**Het wijzigingsvoorstel heeft betrekking op dit reservaatgebied van 15.000 m<sup>2</sup>**, het gebiedsdeel buiten de Arie Luyendijkbocht van 10.000 m<sup>2</sup> blijft ongewijzigd ten opzichte van het gestelde in de ontheffing.



**Figuur 1.** Extra geschikt te maken gebied binnen de stippellijnen (zie ook ontheffing: figuur 6. Bijlage 3: reservaatgebied 9).

**Toetsingsgronden:**

Er zijn geen wijzigingen op de toetsingsgronden t.a.v. het wettelijk belang en alternatieven.

**Waarom is de wijziging nu noodzakelijk en niet voorzien:**

Bij aanvang van de zoekvraag naar een geschikt te optimaliseren leefgebied lag de focus op een gebiedsdeel dat na de verbouwing van het circuit niet meer door bezoekers verstoord zou kunnen worden, dit als betere leefomstandigheden in te richten voor de soorten ten opzichte van vóór de verbouwing. Bij aanvang was de veronderstelling dat slechts gedeeltelijk en dan alleen de zuidzijde van de poel vegetatievrij zou moeten worden gehouden, om de poel te optimaliseren door zon beschenen te worden.

Nu blijkt onvoorzien dat de gewijzigde waterafvoer van de krombocht het waterpeil verhoogd heeft en de landoppervlakte verkleind. De consequentie van de voorwaarden van de ontheffing zijn daarmee onder andere dat vrijwel het gehele bosje rond en in het waterlichaam verwijderd moet worden, dit is ecologisch niet wenselijk, naast andere nadelen van gebiedsdeel A. Hierop is gekeken naar een

alternatief gebied dat eveneens niet verstoord kan worden door bezoekers en dat is gevonden in gebied B.

### **Planning werkzaamheden**

De ontheffing is verkregen op 14 januari 2020 met daarin het voorschrift de optimalisatie van het reservaatgebied één jaar later gereed te hebben. De werktijd noodzakelijk om gebied B te optimaliseren voor beide soorten wordt op 2 á 3 weken geschat. Daarbij zal waar mogelijk handmatig worden gewerkt. De werkzaamheden zullen in het actieve seizoen van beide soorten moeten plaatsvinden om de winterrust niet te verstoren, dat wil zeggen in de periode startend vanaf september tot half oktober, onder ecologische begeleiding.

Derhalve is het van belang dat vóór september 2021 een besluit op grond van deze aanvraag is genomen dat rechtskracht heeft, zodat de werkzaamheden tijdig kunnen aanvangen.

### **Leeswijzer**

In dit document worden eerst de voorschriften benoemd waar deze wijziging betrekking op heeft. Tevens wordt hier een gewijzigde tekst voorgesteld.

Vervolgens wordt een ecologische onderbouwing gegeven waarin wordt uiteengezet waarom een wijziging van reservaatlocatie gewenst is.



### Wijzigingen voorschriften

Met deze aanvraag wordt een wijziging beoogd van voorschriften 11, 12, 15, 16 en 17 en een aanpassing van een bijlage van de huidige ontheffing betreffende de optimalisatie van een reservaatgebied.

#### Voorschrift 11

11. De locatie zoals weergegeven in bijlage 3 bij dit besluit dient binnen één jaar na afgeven van dit besluit geoptimaliseerd te worden voor de rugstreep en zandhagedis. Zodoende dient de aanwezige bebossing uitgedund te worden, waardoor zonbeschenen, zanderige plekken ontstaan met een zo veel mogelijke oostelijke en zuidelijk oriëntatie. De locaties dienen te worden bepaald door een deskundige<sup>1</sup>. Het uitdunnen dient plaats te vinden onder begeleiding en in aanwezigheid van een deskundige<sup>1</sup>.

Met deze aanvraag wordt een nieuwe locatie voorgesteld die zal worden geoptimaliseerd conform voorschrift 11. Bijlage 3 van de ontheffing dient daartoe gewijzigd te worden. In bijlage 5 van deze aanvraag is een afbeelding opgenomen die bijlage 3 van de ontheffing dient te vervangen. Bijlage 5 dient zodoende bij de ontheffing te worden gevoegd. In deze aanvraag zal verder de eerder in de ontheffing opgenomen locatie worden genoemd "Reservaatgebied A", en zal de nieuwe locatie waar het reservaatgebied op grond van deze aanvraag is beoogd worden genoemd "Reservaatgebied B".

Op reservaatgebied B is geen bos, maar hoge begroeiing in de vorm van grassen en struikgewas welke uitgedund dient te worden om de poel geschikt te maken.

Voorgestelde gewijzigde tekst:

- 11 De locatie zoals weergegeven in **Figuur 8, bijlage 5 'Reservaatgebied B'** bij dit besluit dient een jaar na 14 januari 2021 (datum ontheffing halfverharding) geoptimaliseerd te worden voor de rugstreep en zandhagedis. Zodoende dient de aanwezige **begroeiing** uitgedund te worden, waardoor zon beschenen zanderige plekken ontstaan met een zo veel mogelijke oostelijke en zuidelijke oriëntatie. De locaties dienen te worden bepaald door een deskundige<sup>1</sup>. Het uitdunnen dient plaats te vinden onder begeleiding en in aanwezigheid van een deskundige<sup>1</sup>.

#### Voorschrift 12

12. De reeds aanwezige poel in het gebied zoals weergegeven in bijlage 3 bij dit besluit dient gedeeltelijke plant- en schaduwvrij gemaakt te worden door de planten te verwijderen. De poel dient geschikt te worden als voortplantingswater voor de rugstreep. De poel dient te voldoen aan het gestelde door Ravon<sup>2</sup> en te voldoen aan de volgende eisen:

- De poel is niet beschadwd;
- De oevers van de poel zijn geleidelijk aflopend; het talud heeft een hellingshoek van 1:3 of minder;
- er is maximaal 50 % van het wateroppervlak drijvende of ondergedoken vegetatie aanwezig;
- Er zijn geen vissen in de poel aanwezig;
- Rondom de poel met een straal van minimaal 2 meter is er weinig tot geen opgaande begroeiing aanwezig.

Het geschikt maken dient plaats te vinden onder begeleiding en in aanwezigheid van een deskundige<sup>1</sup>.

In het nieuwe voorgestelde reservaatgebied bevindt zich tevens een poel welke geoptimaliseerd kan worden voor de beoogde soorten. Aanpassing van dit voorschrift betreft enkel een aanpassing van bijlage verwijzing.

Voorgestelde gewijzigde tekst:

12 De reeds aanwezige poel in het gebied zoals weergegeven in **Figuur 8, bijlage 5 'Reservaatgebied B'** bij dit besluit dient gedeeltelijk plant- en schaduwvrij gemaakt te worden door de planten te verwijderen. De poel dient geschikt te worden als voortplantingswater voor de rugstreeppad. De poel dient te voldoen aan het gestelde door Ravon<sup>2</sup> en te voldoen aan de volgende eisen:

- De poel is niet beschaduwd;
- De oevers van de poel zijn geleidelijk aflopend; het talud heeft een hellingshoek van 1:3 of minder;
- Er is maximaal 50 % van het wateroppervlak drijvende of ondergedoken vegetatie aanwezig;
- Er zijn geen vissen in de poel aanwezig;
- Rondom de poel met een straal van minimaal 2 meter is er weinig tot geen opgaande begroeiing aanwezig.

Het geschikt maken dient plaats te vinden onder begeleiding en in de aanwezigheid van een deskundige<sup>1</sup>.

#### Voorschrift 15

15. De locatie zoals weergegeven in bijlage 3 van dit besluit dient jaarlijks door een deskundige<sup>1</sup> gecontroleerd te worden. Van deze controle dient verslaglegging plaats te vinden. In deze rapportage dienen minimaal de volgende gegevens te worden opgenomen:

- Datum, tijdstip en locatie van controleronde(s);
- Onderbouwing aan/ of afwezigheid van het leefgebied, voorzien van foto's en actueel kaartmateriaal;
- Aantal waargenomen exemplaren per soort in en in de omgeving van het plangebied;
- Namen van de betrokken deskundigen;
- Klimatologische omstandigheden.

Deze verslaglegging dient op verzoek direct te worden getoond aan de daartoe bevoegde toezichthouders of opsporingsambtenaren.

Wederom betreft het hier een bijlage aanpassing vanwege de voorgestelde locatie wijziging. Voorgestelde gewijzigde tekst:

15 De locatie zoals weergegeven in **Figuur 8, bijlage 5 Reservaatgebied B** van dit besluit dient jaarlijks door een deskundige<sup>1</sup> gecontroleerd te worden. Van deze controle dient verslaglegging plaats te vinden. In deze rapportage dienen minimaal de volgende gegevens te worden opgenomen:

- Datum, tijdstip en locatie van controleronde(s);
- Onderbouwing aan/ of aanwezigheid van het leefgebied, voorzien van foto's en actueel kaartmateriaal;
- Aantal waargenomen exemplaren per soort in en in de omgeving van het plangebied;
- Namen van de betrokken deskundigen;
- Klimatologische omstandigheden.

Deze verslaglegging dient op verzoek direct te worden getoond aan de daartoe bevoegde toezichthouders of opsporingsambtenaren.

#### Voorschrift 16

16. Indien uit de voorgenoemde controle blijkt dat de locatie zoals weergegeven in bijlage 3 van dit besluit niet meer geschikt is als leefgebied voor de rugstreeppad en zandhagedis, dient het terrein opnieuw geoptimaliseerd te worden. Het optimaliseren dient plaats te vinden onder begeleiding en in aanwezigheid van een deskundige<sup>1</sup>. Tevens dient hiervan melding te worden gemaakt aan het bevoegd gezag.



Ook hier betreft het enkel een bijlage aanpassing. Voorgestelde gewijzigde tekst;

16. Indien uit de voorgenoemde controle blijkt dat de locatie zoals weergegeven in **Figuur 8, bijlage 5 'Reservaatgebied B'** van dit besluit niet meer geschikt is als leefgebied voor de rugstreeppad en zandhagedis, dient het terrein opnieuw geoptimaliseerd te worden. Het optimaliseren dient plaats te vinden onder begeleiding en in de aanwezigheid van een deskundige<sup>1</sup>. Tevens dient hiervan melding te worden gemaakt aan het bevoegd gezag.

#### *Voorschrift 17*

17. Verstoring op de locatie zoals weergegeven in bijlage 3 bij dit besluit dient zo veel mogelijk geminimaliseerd te worden. Betreding dient derhalve geminimaliseerd te worden tot onderzoek, beheer en onderhoud van het gebied.
---

Ook hier betreft het enkel een bijlage aanpassing. Voorgestelde gewijzigde tekst;

17. Verstoring op de locatie zoals weergegeven in **Figuur 8, bijlage 5 'Reservaatgebied B'** bij dit besluit dient zo veel mogelijk geminimaliseerd te worden. Betreding dient derhalve geminimaliseerd te worden tot onderzoek, beheer en onderhoud van het gebied.

#### *Bijlage wijziging*

Bijlage 3 dient gewijzigd te worden in 'bijlage 5 Reservaatgebied B'. Deze bijlage is als bijlage in dit document toegevoegd.

Tot slot wordt met deze wijziging ook beoogd de motivering van de ontheffing te wijzigen in zoverre dat de woorden "op locatie 9 zoals weergegeven op bijlage 3" op p. 7 van de ontheffing en de woorden "in bijlage 3" op p. 9 (2x) en p. 10 van de ontheffing te vervangen met "**Figuur 8, bijlage 5 'Reservaatgebied B'**".

## Onderbouwing locatie wijziging

### Optimalisatie gebied (A):

De grenzen van het in de ontheffing aangemerkt reservaatgebied (verder reservaatgebied A genoemd) zijn weergegeven in figuur 1. Middels inrichtingsmaatregelen en onderhoud moet volgens de voorschriften 'Optimalisatie reservaatgebied' dit gebied geoptimaliseerd worden als leefgebied voor rugstreeppad en zandhagedis. In de huidige staat is dit gebied leefgebied voor de zandhagedis, deze is ook ter plaatse aangetroffen tijdens onderzoek eind 2019. Verder is dit gebied potentieel leefgebied voor de rugstreeppad; deze laatste soort is ter plaatse niet aangetroffen. Eisen voor de optimalisatie zijn vastgelegd binnen de verleende ontheffing. In het kort houden de maatregelen voor de rugstreeppad in dat de poel en de directe omgeving vrijgemaakt moet worden van beplanting zodat deze zon beschenen wordt. Voor de zandhagedis dient een mozaïek van zon beschenen open zandplekken, hoge grassen en rijk gestructureerde struikvegetatie gerealiseerd te worden op oost, zuidoost en zuid georiënteerde hellingen.



**Figuur 2.** Reservaatgebied A. De rode stippellijn geeft de grens aan van het gebied. Aan de noordzijde loopt het gebied buiten het bereik van dit figuur nog enkele meters door in een smalle strook.

De aanwezige poel heeft een functie als waterberging van de Arie Luyendijkbocht. Door de aanpassing van de bocht is de hoeveelheid te bergen water toegenomen, hetgeen resulteert in een hogere waterstand van de poel (zie figuur 3 en 4). Reservaatgebied A bevat daardoor meer wateroppervlak ten koste van het landoppervlak en daardoor minder oppervlakte leefgebied voor de zandhagedis. De hoger gelegen open duindelen van het gebied (dus niet het bosje rond en in de waterpartij) zijn nu reeds geschikt leefgebied voor de zandhagedis, deze is dan ook aldaar aangetroffen. Dit gebiedsdeel is te optimaliseren door meer structuur aan te brengen, maar het oppervlak blijft beperkt naast de andere reeds genoemde nadelen. De verhoogde waterstand heeft ook een effect op het voormalige poeltje als potentiële voortplantingslocatie voor de rugstreeppad.





**Figuur 3** Reservaatgebied A: de poel juli 2019.



**Figuur 4** Reservaatgebied A: de poel juli 2019.

Na de verbouwing van de bocht is begin 2021 de poel bezocht en was de waterstand boven de zomerstand van 2019 (zie figuur 5, 6 en 7).



**Figuur 5** Reservaatgebied A: de poel januari 2021





**Figuur 6** Reservaatgebied A: de poel januari 2021.



**Figuur 7** Reservaatgebied A: de poel januari 2021.

De poel is daardoor op dit moment niet tot optimaal voorplantingswater voor de rugstreeppad in te richten zonder ingrijpende maatregelen. Met name de streefdiepte van 30-50 cm is niet zonder grootschalige aanpassingen haalbaar. Deze streefdiepte is moeilijk te realiseren binnen de grenzen van het reservaatgebied (A) voor het te verwachten watervolume dat geborgen moet worden. Daarnaast herbergt dit gebied vele bomen welke binnen de optimalisatie voor rugstreeppad gekapt zouden moeten worden.

Optimalisatie van gebied A heeft verder nog de volgende beperkingen:

- Volgens voorschrift zal de poel en een strook van 2 meter rond de poel vegetatievrij gemaakt en gehouden moeten worden. Middels deze maatregel dient de poel weer zon beschenen te worden. Dit betekent dat vrijwel de gehele huidige vegetatie rond de poel, met uitzondering van enkele naaldbomen, gekapt zal moeten worden. Het betreft circa 20 tot 30 kapvergunning plichtige bomen. Daarnaast betreft het ook een groot deel van lagere begroeiing en waterplanten inclusief het rietveld.
- Het bosje is één van de weinige bosjes die op het circuitterrein aanwezig zijn en vervult een ecologische functie voor meerdere soorten. Zo dient het als schuil en foerageergebied voor o.a. reeën en is het een broedlocatie voor vogels. De ingrepen om aan de voorschriften te kunnen voldoen zijn aanzienlijk en schadelijk voor deze bestaande ecologische waarden.
- Het gebied is aan alle kanten ingesloten door verharding en/of bebouwing. Bij inrichtings- en onderhoudswerkzaamheden is weinig ruimte voor vluchtgedrag van aanwezige soorten.
- Het betreffende bosje heeft historische en emotionele waarde. Het is geplant in 1989 als het Alfred Abbenes Bos (figuur 8) en heeft zich sindsdien ongestoord kunnen ontwikkelen. Het zon beschenen maken van de poel zal een groot deel van het bosje laten verdwijnen.
- Het is onwaarschijnlijk dat de rugstreeppad aanwezig is binnen het gebied, deze is niet aangetroffen bij de onderzoeks-, en wegvang inspanningen die op het gebied zijn uitgevoerd. De hierboven geschetste nadelen worden daardoor niet gerechtvaardigd, mede gelet op de aanwezigheid van een meer geschikte locatie (zie hierna).



**Figuur 8.** Benoeming van het Alfred Abbenes Bos met onderschrift 'Alfred Abbenes' naam leeft voort in het nieuwe Bos-Uit'. Bron : Autosport.nl, Retro 23 juli 1989



### Voorgesteld alternatief; optimalisatie van gebied B

Binnen het circuitterrein is een alternatief gebied (reservaatgebied B) beschikbaar waar optimalisatie voor de betreffende soorten plaats kan vinden. Dit gebied betreft het binnen gebied van het scheivlak (figuur 9). Dit gebied is momenteel evenals gebied A niet optimaal ingericht voor de rugstreppad en zandhagedis en optimalisatie van het gebied geeft dus een meerwaarde voor de soorten. Tevens is dit gebied ook afgesloten voor toeschouwers en zijn de basisingrediënten (waaronder een potentiële poel en oost, zuidoost en zuidelijk georiënteerde hellingen) aanwezig. De voorgestelde optimalisatie en onderhoudsmaatregelen kunnen op dit gebied toegepast worden.



**Figuur 9.** Optioneel reservaatgebied B. De rode stippellijn geeft de grens aan van het gebied.

Gebied B is nu reeds leefgebied van beide soorten; beide soorten zijn aldaar waargenomen (gegevens circuit; rugstreppad de baan overstekend richting gebied B en eigen waarnemingen gedurende eerste monitoringsronden zandhagedis).

Alle basisvoorwaarden zijn aanwezig in de vorm van oostelijk en zuidelijk georiënteerde hellingen (zandhagedis) en een diversiteit aan begroeiing en daarmee voedselaanbod (zie figuur 10 t/m 12). Een poel is ook al aanwezig (rugstreppad, zie figuur 10 en 11 en bijlage 5) en locaties voor een 2<sup>e</sup> poel.

Door het ontbreken van open zandstukjes met name op de met helm en gras dicht begroeide hellingen (zie figuur 13) is het gebied nu niet optimaal ingericht voor de zandhagedis. De poel is nu niet optimaal vanwege het steile talud en beschaduwend door omringende struiken en waterplanten.





**Figuur 10.** Aanwezige pool gebied B. **Figuur 11.** Aanwezige pool gebied B.



**Figuur 12.** Overzicht gebied B.

**Figuur 13.** Zuidelijk georiënteerde helling, te optimaliseren door bijv. mozaïek van open zandpatches en duindoornaanplant te maken.

Het optimaliseren van gebied B heeft voordelen ten opzichte van gebied A:


- Het oppervlak is groot en aaneengesloten. Het betreft 20.000 m<sup>2</sup> terwijl gebied A circa 15.000 m<sup>2</sup> betreft.
- Er hoeven geen bomen gekapt te worden voor een optimale inrichting voor beide soorten.
- De aanwezige pool ten zuidoosten van het terrein is eenvoudig zon beschermen te maken door het weghalen van enkele struiken. Tevens kunnen geleidelijk aflopende oevers gerealiseerd worden. Daarnaast zijn er mogelijkheden om eventueel een tweede pool te realiseren.
- Aanwezige oost, zuidoost een zuidelijke hellingen kunnen geoptimaliseerd worden voor de zandhagedis middels het realiseren van de eerder benoemde mozaïek in vegetatie.

- Tijdens de inrichtings- en onderhoudswerkzaamheden kunnen de aanwezige soorten bij verstoring hun toevlucht vinden in het zuidelijk gelegen deel van het binnenterrein dat onaangetast blijft en afdoende schuilmogelijkheden heeft (22.000 m<sup>2</sup>). Ze hoeven daarbij de baan niet over te steken.
- Het zuidelijk gelegen deel van het binnenterrein dat onaangetast blijft en afdoende schuilmogelijkheden biedt is tevens geschikt als “overstroom gebied” bij een toename van het aantal exemplaren van de soorten door de geoptimaliseerde omstandigheden van het reservaatgebied B.
- Doordat binnen gebied B geen activiteiten plaatsvinden vormt dit een rustig en stabiele habitat voor de soorten.
- Beide soorten zijn waargenomen binnen de grenzen van het gebied.
- De inrichting van het gebied B kan grotendeels handmatig uitgevoerd worden wat een beperking in de stikstofuitstoot tot gevolg zal hebben en daarmee een beperking van de belasting van het nabijgelegen natura 2000 gebied Zuid Kennemerland Zuid.


Gezien de ecologische voordelen van gebied B boven gebied A en de beperking van de noodzakelijke ingrepen van gebied B pleiten wij voor een aanpassing van het gestelde in de ontheffing dat gebied A geoptimaliseerd zal worden. De beoogde wijziging zal in zoverre een positief effect hebben op het streven om de populatie zandhagedissen en rugstreppadden in hun natuurlijke verspreidingsgebied ter plaatse in een gunstige staat van instandhouding te laten voortbestaan.

Overigens vallen beide gebieden onder een door Econsultancy en in opdracht van Circuit Zandvoort uit te voeren monitoringsplan voor beide soorten.

Met vriendelijke groeten,  
Econsultancy



Projectleider



Kwaliteitscontroleur



## Bijlage 5 Reservaatgebied B



**Figuur 8. Reservaatgebied B.** De rode stippellijn geeft de grens aan van het gebied. De gele pijl geeft de ligging van de aanwezige poel weer.